

# Moränensee Route

Wimmis–Hani–Zwieselberg–Steghalten–  
Amsoldingen–Uetendorf Berg–Ober Gurzelen–Forst–  
Längenbühl–Uebeschi–Höfen–Zwieselberg–Wimmis




Vor Millionen Jahren hat der Aaregletscher bei seinem Rückzug eine wunderschöne, sanfthügelige Landschaft geschaffen. Idyllische Moränenseen sind entstanden. Der Amsoldingen- und Uebeschisee sind beliebte Ausflugsziele. Der Dittligsee fasziniert mit seinem eindrucksvollen Schilfgürtel. Die Tour führt, in der von Landwirtschaft geprägten Gegend, durch kleine Dörfer und gibt die Aussicht auf die Stockhornkette, den Niesen und auf Eiger, Mönch und Jungfrau frei.

## Sehenswertes

- A** Kanderdurchstich
- B** Tropfsteinhöhlen
- C** Kirche Amsoldingen
- D** Uebeschisee



## Legende

- 1** Routenbeschrieb
-  Signalisierte Routen
-  Nicht signalisierte Routen
-  Fahrtrichtung gemäss Beschrieb
- 8** Signalisation Veloroute
- A** Sehenswertes

## Streckeninformationen

Länge: 42 Kilometer

Steigung: 490 Höhenmeter

Fahrzeit: ca. 2 ¼ Stunden

Terrain: Asphaltierte Nebenstrassen und Naturstrassen

